






Eichkogel Pflegeflächen 2023 BNW

-  Pflegeflächen 2023 BNW
-  Pflegeflächen 2023 andere Pflgetrupps
-  Grenze Naturschutzgebiet
-  Grundstücksgrenze

Bezeichnung	Fläche m ²	Fläche netto m ²
03b_1	258	258
03b_6	97	97
04_1_2	1202	1202
04_6	393	393
04_7	719	719
04_8	708	708
05_1	237	237
05_2	481	481
05_3	391	391
11_2	158	158
13_Ost	1335	445
51	561	561



Maßstab: 1:2.000 Meter



Quellen:
 Digitale Katastermappe (DKM) Grundstücke: Abteilung BD1 - GIS Support
 Grenze Naturschutzgebiet: Abteilung RU5 - Naturschutz

Datum: 12/2022
 Inhalt: Abteilung RU5 - Naturschutz
 GIS/Kartographie: Abteilung BD1 - GIS Support